

INFORME DE RIESGOS ESTATALES

Fecha: 22/09/2024

Semana N° 39

Coordinación de Vigilancia Epidemiológica

Monitoreo de Medios

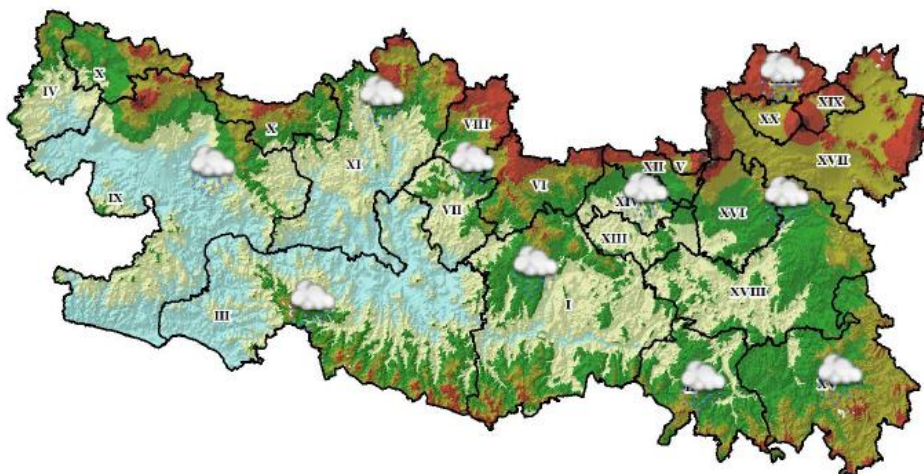
Reporte de eventos:

Amenaza	Tema	Medio	Resumen	Liga	Prioridad	Verificación
Sanitario	Pide COPRISEM prevenir riesgos sanitarios por lluvias	Línea Caliente Noticias	Servicios de Salud de Morelos (SSM), a través de la Comisión para la Protección contra Riesgos Sanitarios (COPRISEM), solicitó a la población extremar precauciones y con ello, evitar riesgos a la salud durante la temporada de lluvias.	https://x.com/linea_caliente/status/183753592181703092?s=46&t=22XtWi21Y4q6avBp2Y7PhA	Bajo	Ratificado
Sanitario	Hasta nueve años para recibir el diagnóstico correcto de una enfermedad rara	Línea Caliente Noticias	Imagina pasar por nueve especialistas, recibir cuatro diagnósticos erróneos en un tiempo aproximadamente de nueve años, para recibir el diagnóstico adecuado de qué padecimiento tienes y resulta que es una enfermedad rara.	https://x.com/linea_caliente/status/1837655262255096143?s=46&t=22XtWi21Y4q6avBp2Y7PhA	Bajo	Ratificado

Fuente: Vigilancia Epidemiológica Basada en Eventos (VEBE) mediante el monitoreo de cualquier medio de comunicación locales y nacionales.

Pronóstico Meteorológicos y Temperaturas

Cielo mayormente despejado con temperaturas máximas oscilando de templadas a cálidas, temperaturas mínimas frescas a muy frescas, **potencial de chubascos a lluvias fuertes (25.1 a 50 mm)** acompañadas de tormenta eléctrica. Viento con dirección del norte oscilando de 10 a 15 km/h



Fuente: Servicio Meteorológico Nacional de México, CONAGUA. <https://x.com/ConaguaOCB> y <https://proteccioncivil.morelos.gob.mx/>



SERVICIOS
DE SALUD



<http://ssm.gob.mx>



Servicios de Salud Morelos



@MorelosSalud

INFORME DE RIESGOS ESTATALES

Fecha: 22/09/2024

Semana N°39

Coordinación de Vigilancia Epidemiológica

Actividad Geológica

Semáforo de Alerta Volcánica

AMARILLO

Fase 2

Actividad:

- Emisión de vapor de agua

Últimas 24 horas

32 Exhalaciones

277 Minutos de temblor

Actividad del volcán POPOCATÉPETL

21 de septiembre de 2024, 10:00 horas

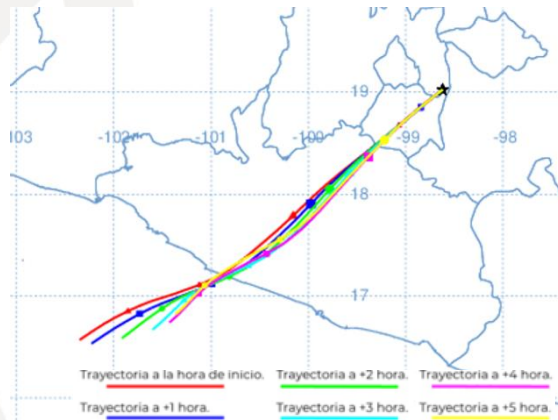


CON LA PARTICIPACIÓN DEL INSTITUTO DE GEOFÍSICA DE LA UNAM



facebook twitter instagram youtube

Pronóstico de caída de ceniza



Sin reporte de caída de ceniza

Fuente: Servicio Sismológico Nacional, UNAM. / Centro nacional de Prevención de Desastres (CENAPRED)-SEGOB, SENEAM-SCT y NOAA.

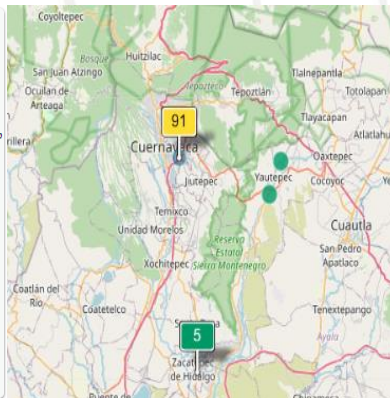
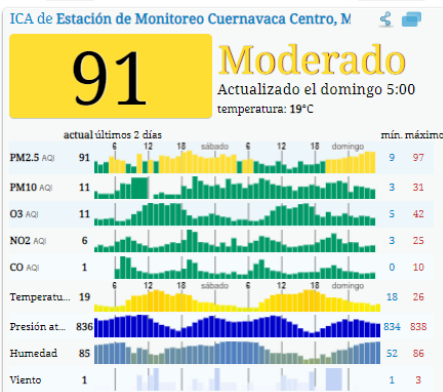
Sismos

En las últimas 24 horas **No se registró sismo superior a 5.0 grados de magnitud** y que por su cercanía pudiese afectar al Estado de Morelos.

Fuente: Servicio Sismológico Nacional: <https://x.com/SismologicoMX>,

Calidad del aire

Acerca de los niveles de calidad del aire



No se anticipan impactos a la salud cuando la calidad del aire se encuentra en este intervalo.

Las personas extraordinariamente sensitivas deben considerar limitación de los esfuerzos físicos excesivos y prolongados al aire libre

Los niños y adultos activos, y personas con enfermedades respiratorias tales como el asma, deben evitar los esfuerzos físicos excesivos y prolongados al aire libre.

Fuente: Sistema Nacional de Información de la Calidad del Aire <https://sinaica.inecc.gob.mx/index.php> y Contaminación del aire del mundo: Índice de calidad del aire en tiempo real <https://waqi.info/es/>



SERVICIOS
DE SALUD



<http://ssm.gob.mx>



Servicios de Salud Morelos



@MorelosSalud



MORELOS
2018 - 2024



INFORME DE RIESGOS ESTATALES

Fecha: 22/09/2024

Semana N° 39

Coordinación de Vigilancia Epidemiológica

Monitoreo Epidemiológico

Red Negativa: Hasta la elaboración de este reporte, no se cuenta con ninguna notificación inmediata de cualquier enfermedad sujeta a vigilancia epidemiológica en las 3 Jurisdicciones Sanitarias

Fuente: Vigilancia Epidemiológica Basada en Indicadores (VEBI) de información en salud, responsables estatales de programas y Jurisdicciones Sanitarias.

Reporte de afectaciones

Sin afectaciones:

Hasta la elaboración de este informe, no se cuenta con alguna notificación que requiera la participación de Salud, se continúa pendiente del monitoreo.

Fuente: Notificación de Emergencias en Municipios, UEyD, Jurisdicciones Sanitarias



SERVICIOS
DE SALUD



<http://ssm.gob.mx>



Servicios de Salud Morelos



@MorelosSalud